Département du Pas-de-Calais

Commune de WISQUES

Plan Local d'Urbanisme

plan de zonage

VU POUR ETRE ANNEXE A LA DELIBERATION
DU CONSEIL MUNICIPAL EN DATE DU

ECHELLE 1/5000

Emplacements réservés

Tableau des surfaces :

Numéro au PLU	Intitulé	Surface	Bénéficiaire
1	Création d'une station de refoulement	160 m²	Commune
2	Elargissement de voirie	100 m²	Commune

Zooms échelle 1/2000 :

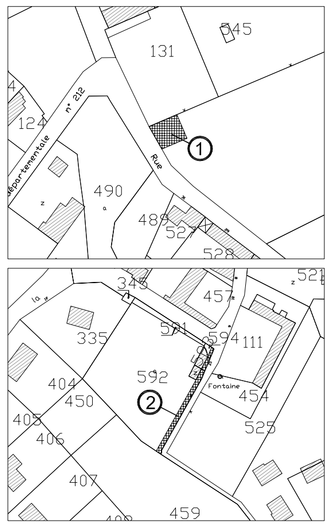

La commune est concernée par le risque naturel de mouvement de terrain en temps de sécheresse lié au retrait gonflement des sols argileux. Il est conseillé de procéder à des sondages sur les terrains et d'adapter les techniques de constructions.

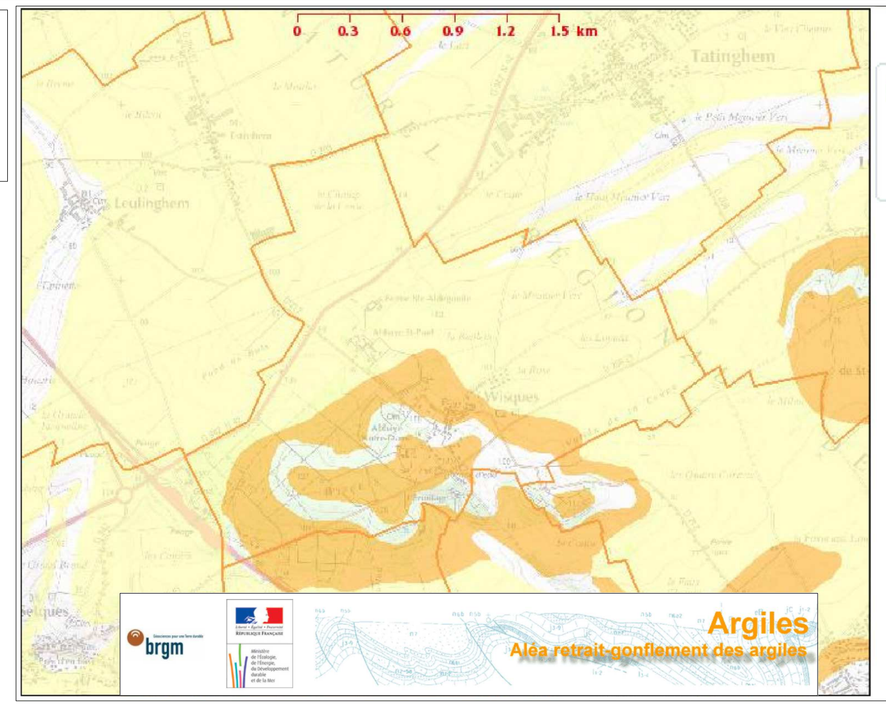

Légende de la carte

- Argiles
  - Aléa fort
  - Aléa moyen
  - Aléa faible
  - Aléa à priori nul
- Argiles non réalisé

Ech 1 /250

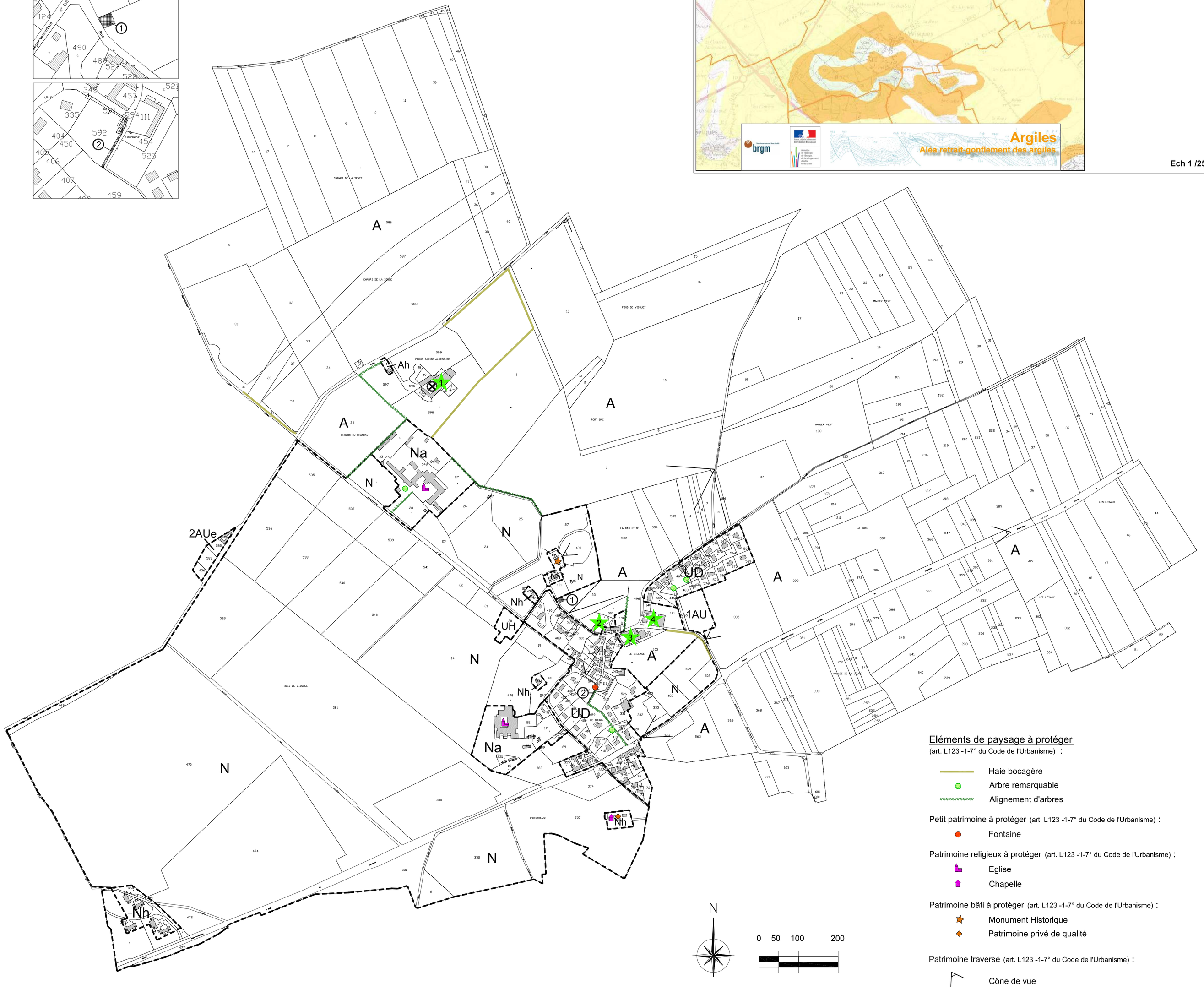

Légende du plan de zonage :

Zones urbaines :
- UD : Zone urbaine à vocation mixte
- UH : Zone urbaine à vocation d'équipements

Zones à urbaniser :
- 1AU : Zone d'urbanisation future de court terme
- 2AUe : Zone d'urbanisation future de long terme à vocation économique

Zones naturelles :
- N : Zone naturelle préservée
- Na : Zone naturelle d'habitat monastique
- Nh : Zone naturelle d'habitat diffus

Zones agricoles :
- A : Zone agricole
- Ah : Zone agricole d'habitats diffus

⊗ Installations agricoles classées

Bâtiments présentant un intérêt patrimonial et dont le changement de destination est autorisé (article R 123-12 du Code de l'Urbanisme)

Localisation des bâtiments (échelle1/2000) :

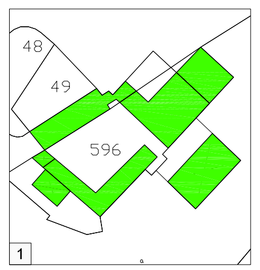

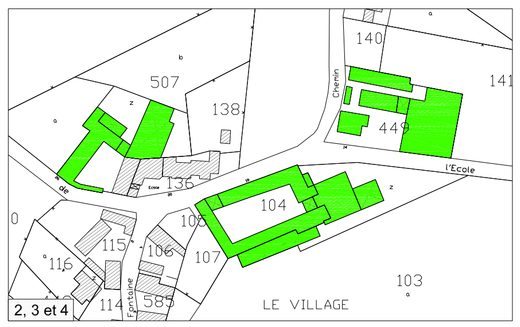

N

0 50 100 200

Eléments de paysage à protéger

(art. L123 -1-7° du Code de l'Urbanisme) :

- Haie bocagère
- Arbre remarquable
- Alignement d'arbres

Petit patrimoine à protéger (art. L123 -1-7° du Code de l'Urbanisme) :
- Fontaine

Patrimoine religieux à protéger (art. L123 -1-7° du Code de l'Urbanisme) :
- Eglise
- Chapelle

Patrimoine bâti à protéger (art. L123 -1-7° du Code de l'Urbanisme) :
- Monument Historique
- Patrimoine privé de qualité

Patrimoine traversé (art. L123 -1-7° du Code de l'Urbanisme) :
- Cône de vue